-
-
-
-
-
-
-
-
-
    -
    -
    -
    -
- GIS
-

-
-

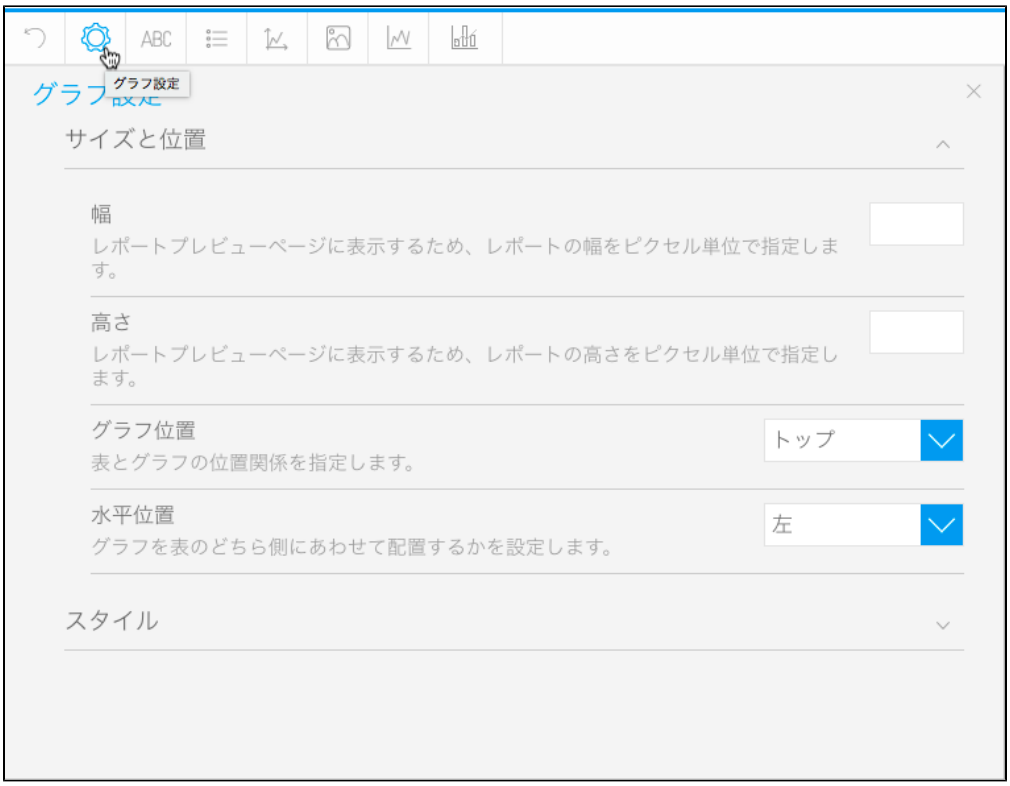
ABC
グラフ設定
グラフ設定
サイズと位置
幅
レポートプレビューページに表示するため、レポートの幅をピクセル単位で指定します。
高さ
レポートプレビューページに表示するため、レポートの高さをピクセル単位で指定します。
グラフ位置
表とグラフの位置関係を指定します。
トップ
水平位置
グラフを表のどちら側にあわせて配置するかを設定します。
左
スタイル

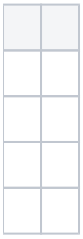

X

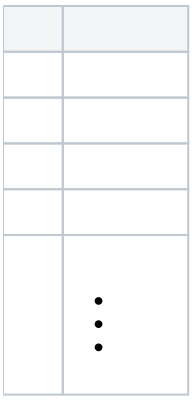

	%0 105%
	12
	3D
Null	null • null • nul • null
	null/
	null/
	1,000
	GoogleMap

	2

	URL
Hover	
Hover	

Median	
Mean	

BinBin Count	Bin3 • - Bin Yellowfin • - Bin • - Bin
	Bin **BinBin Count**
	Bin

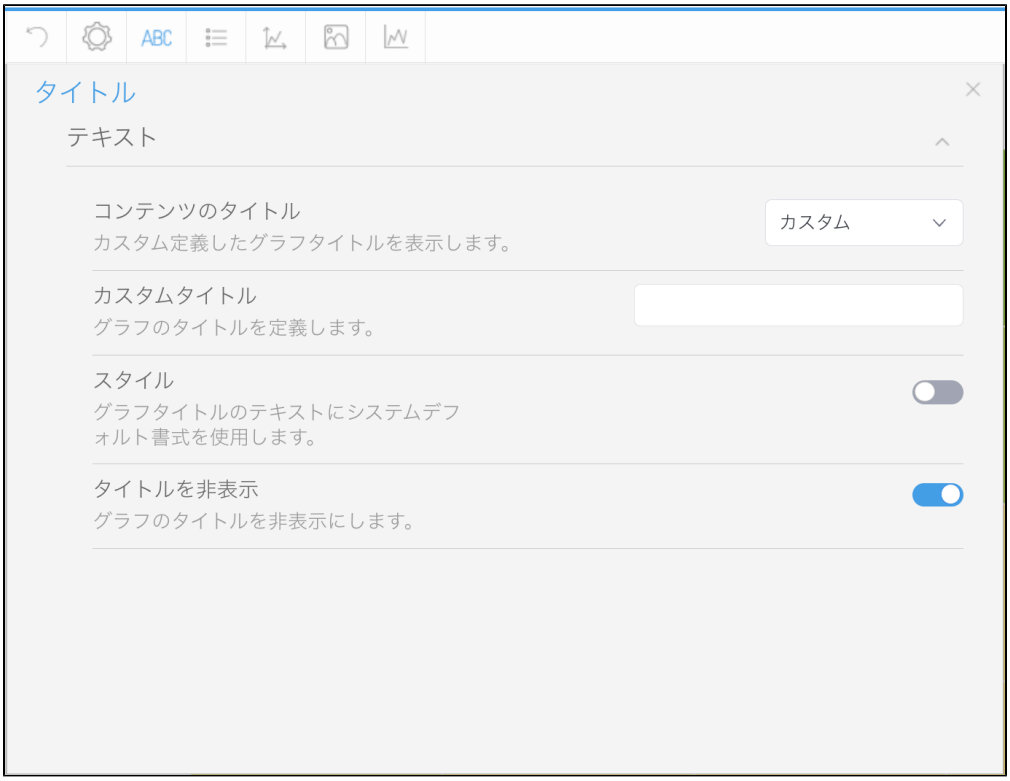
ABC
タイトル
テキスト
コンテンツのタイトル
カスタム定義したグラフタイトルを表示します。
カスタム
カスタムタイトル
グラフのタイトルを定義します。
スタイル
グラフタイトルのテキストにシステムデフォルト書式を使用します。
タイトルを非表示
グラフのタイトルを非表示にします。

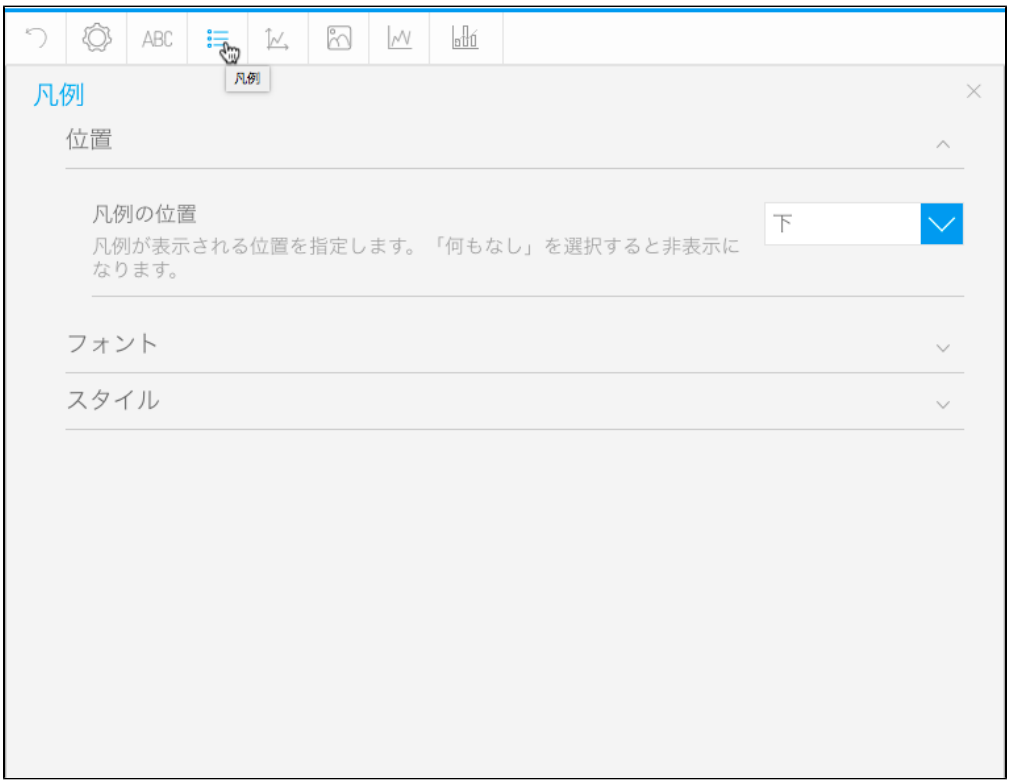
ABC
凡例
凡例
位置
凡例の位置
凡例が表示される位置を指定します。「何もなし」を選択すると非表示になります。
下
フォント
スタイル

	2020

YX

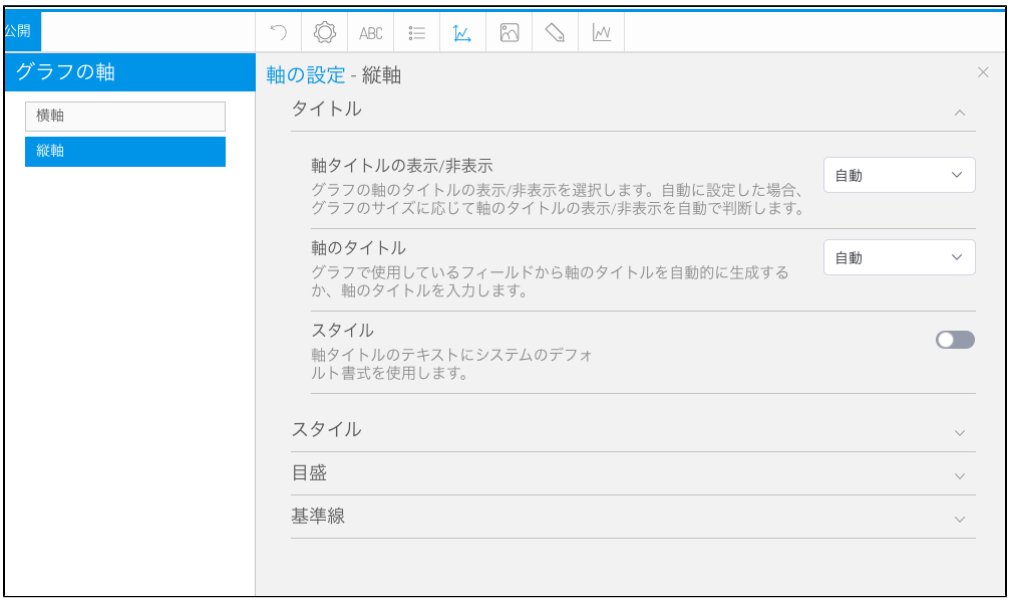

/	• ( ) • •
	/ • 2 •

	• 2 • 100,000,000100m • **()** () •
	() 90
	$
	%
	-
2	$
2	%
2	

() YXYXY

	() (: 0:) (: : - 0)

+

	()

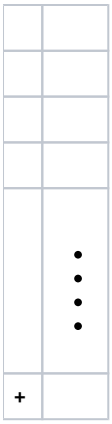

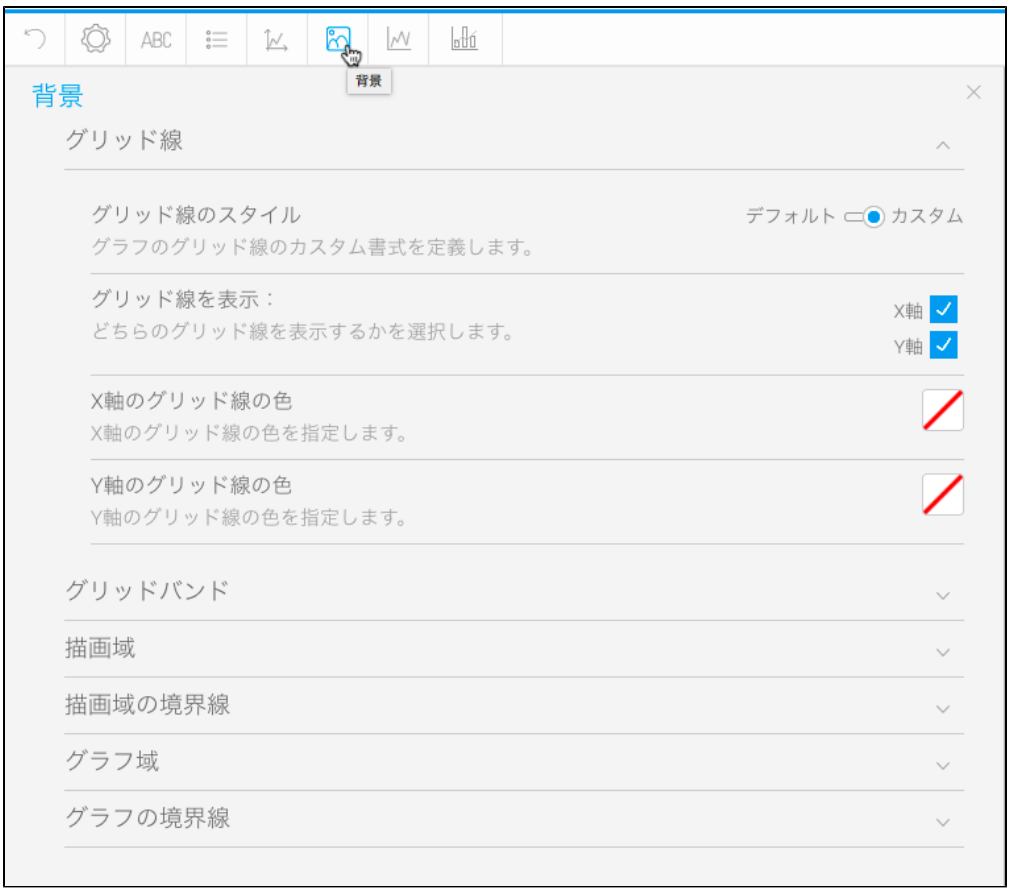
ABC
背景
背景
グリッド線
グリッド線のスタイル
グラフのグリッド線のカスタム書式を定義します。
デフォルト
カスタム
グリッド線を表示：
どちらのグリッド線を表示するかを選択します。
X軸
Y軸
X軸のグリッド線の色
X軸のグリッド線の色を指定します。
Y軸のグリッド線の色
Y軸のグリッド線の色を指定します。
グリッドバンド
描画域
描画域の境界線
グラフ域
グラフの境界線

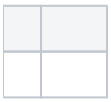

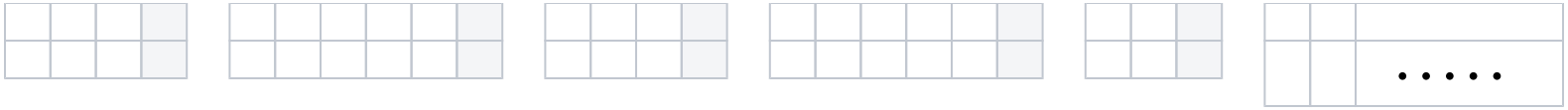

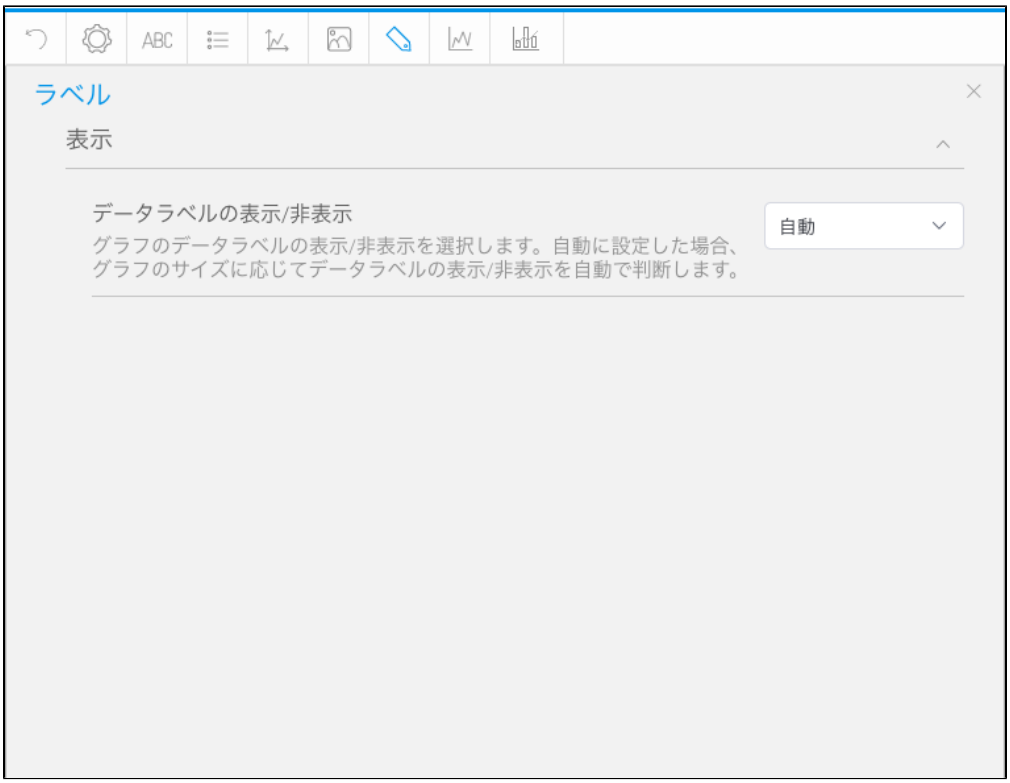
ABC
ラベル
表示
データラベルの表示/非表示
グラフのデータラベルの表示/非表示を選択します。自動に設定した場合、
グラフのサイズに応じてデータラベルの表示/非表示を自動で判断します。
自動

/	• • •
	• • • %
	• • •

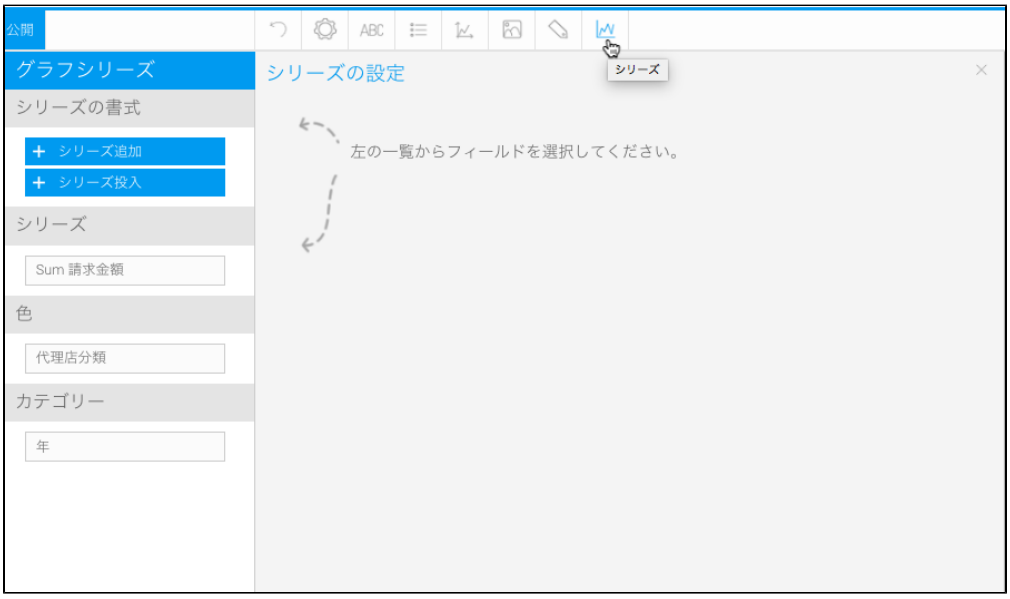
公開
ABC
シリーズ
グラフシリーズ
シリーズの設定
シリーズの書式
シリーズ追加
シリーズ投入
左の一覧からフィールドを選択してください。
シリーズ
Sum 請求金額
色
代理店分類
カテゴリー
年

- + -
- + -

	○ ○ ○
	2

グラフシリーズ
シリーズの書式
上級者向け
初心者向け
家族向け
一般向け
高級志向
娯楽
スポーツ
シリーズ追加
シリーズ投入
シリーズ
Sum キャンセル料
色
代理店分類
カテゴリー
年
シリーズの設定 - Sum キャンセル料
シリーズ
境界線
条件
表示
グラフに条件付き書式のアラートを表示します。
スタイル
条件付き書式で設定したアラートの線をグラフに表示します。これはアラートの範囲の最低値を基準に線を描画します。
線
位置
グラフデータの背面にアラートを表示します。
背景

	○ ○
	○ ○

%

-
-

- _
- _
- _

自動
自動
範囲
中央

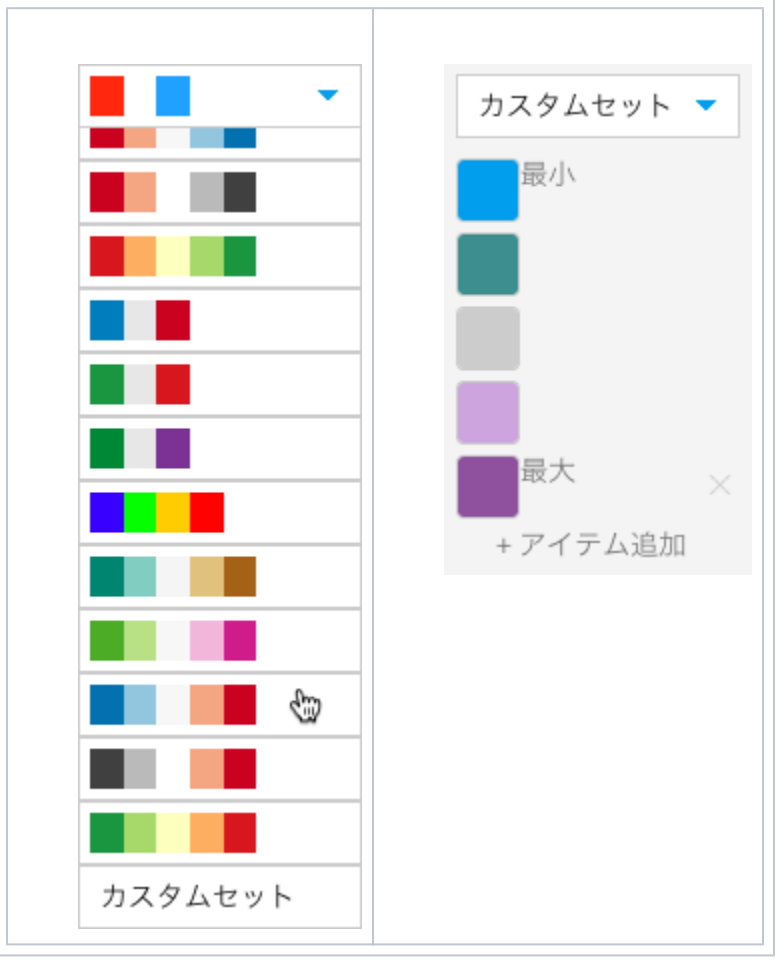

3

-
-
-

-
-

	○ **1-9** ○ **9-1**

	Yellowfin ()

	• •

	○ - ○ - ○ - ○ -

/

Z

/	○ NN ○ NN
	○ -55,300 ○ -55,300

GIS

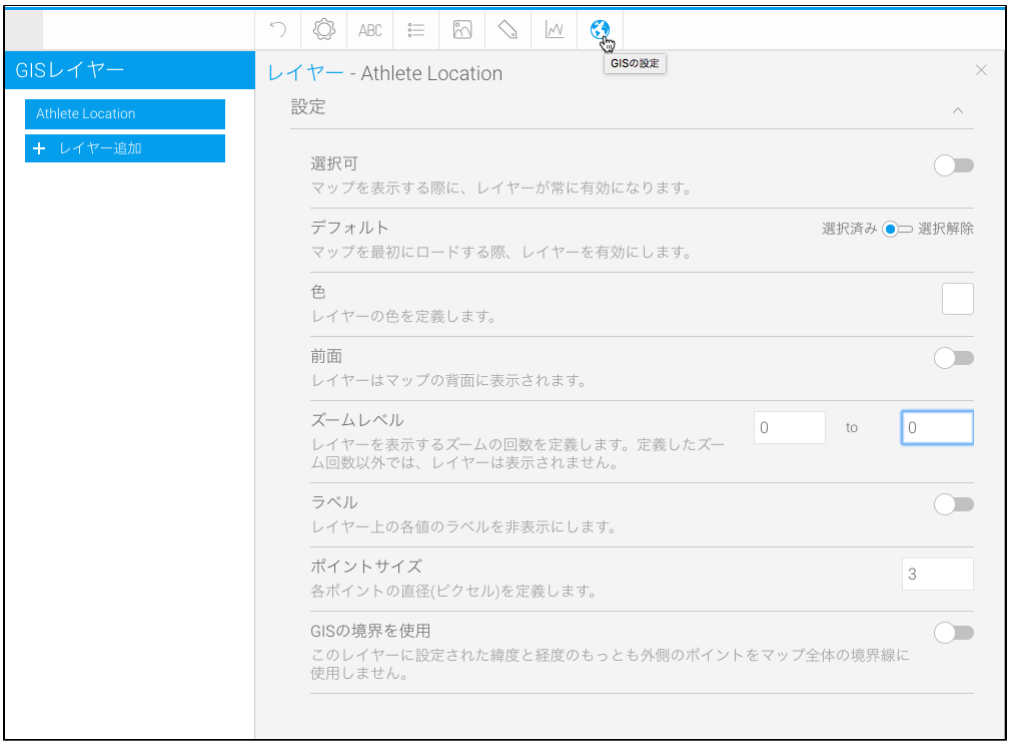

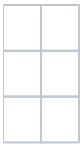

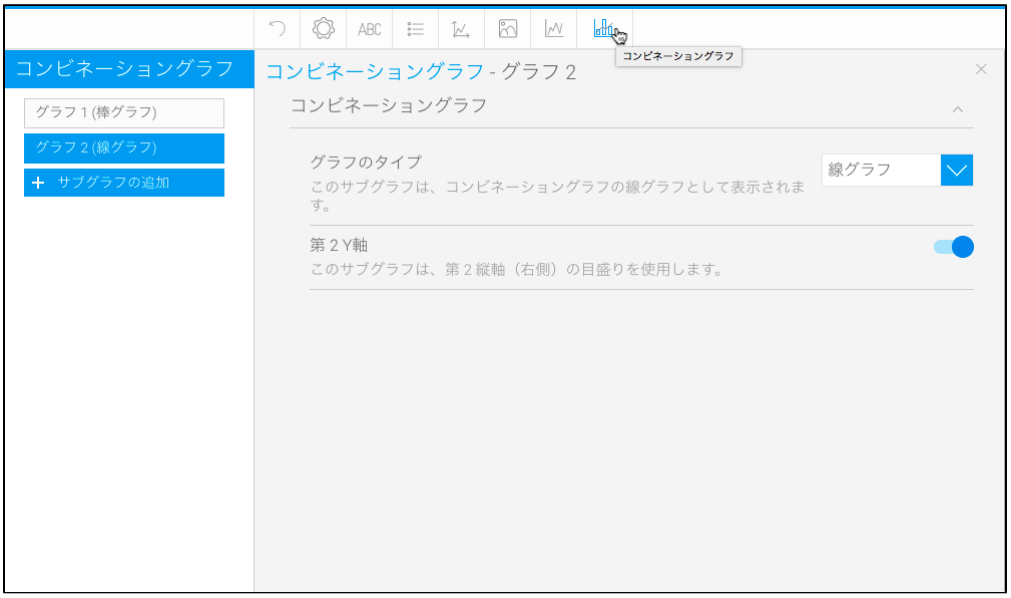
ABC
コンビネーショングラフ
コンビネーショングラフ
コンビネーショングラフ - グラフ 2
グラフ 1 (棒グラフ)
グラフ 2 (線グラフ)
サブグラフの追加
コンビネーショングラフ
グラフのタイプ
このサブグラフは、コンビネーショングラフの線グラフとして表示されます。
線グラフ
第 2 Y軸
このサブグラフは、第 2 縦軸（右側）の目盛りを使用します。

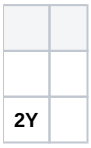
2Y